













LEGENDE

- | | | | |
|--|---|---|--|
|  Vorläufige Suchräume |  Naturschutzgebiet |  Landschaftsschutzgebiet |  Auerhuhn Kategorie 1 |
|  Gemarkungsgrenze |  Vogelschutzgebiet |  geschützte Biotope (§30 BNatSchG) |  Auerhuhn Kategorie 2 |
|  FFH-Gebiet |  Bann- und Schonwälder |  Standort vorh. Windkraftanlage |  Auerhuhn Kategorie 3 |

GEMEINDE FRIESENHEIM OT. OBERSCHOPFHEIM		
PLAN 3 - SCHUTZGEBIETE		
PLAN NR.:	DATUM: 11.05.2012	GEÄND: 19.02.2013
PRJ. NR.	SEAR5: HOF	MAßST: 1 : 25.000
PLANUNGSBÜRO FISCHER		
GÜNTERSTALSTR. 32		79100 FREIBURG I. BR.