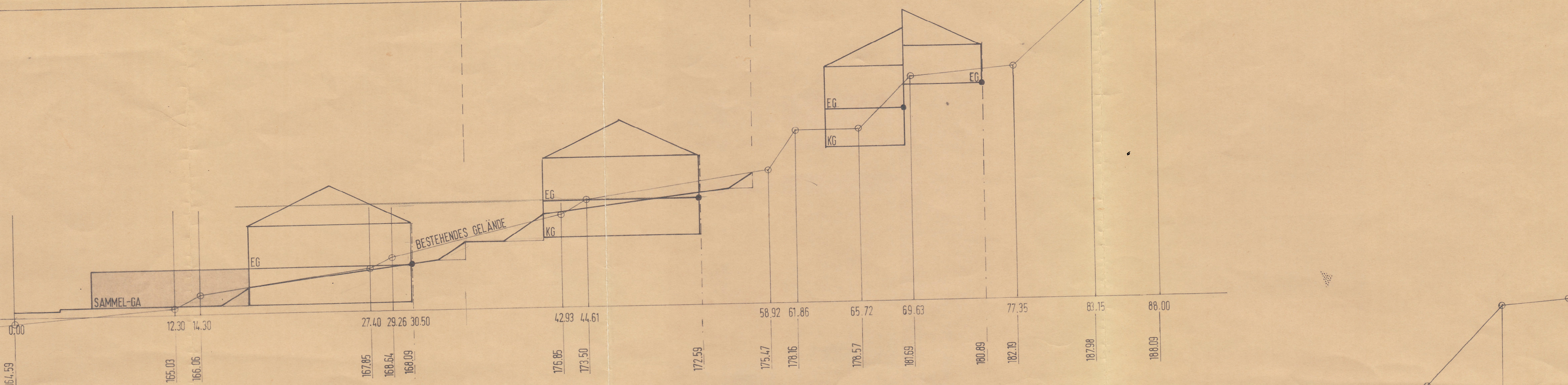
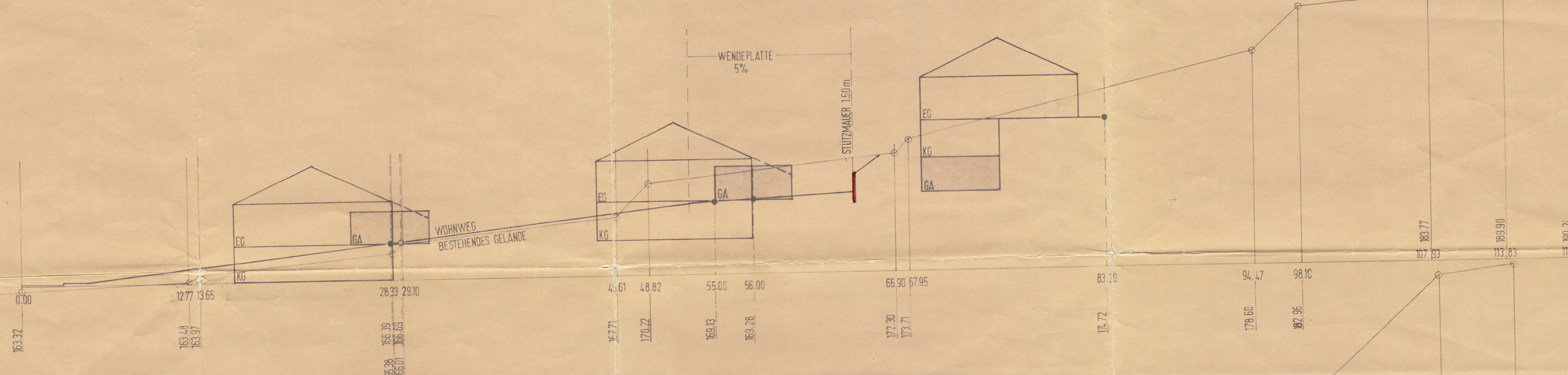


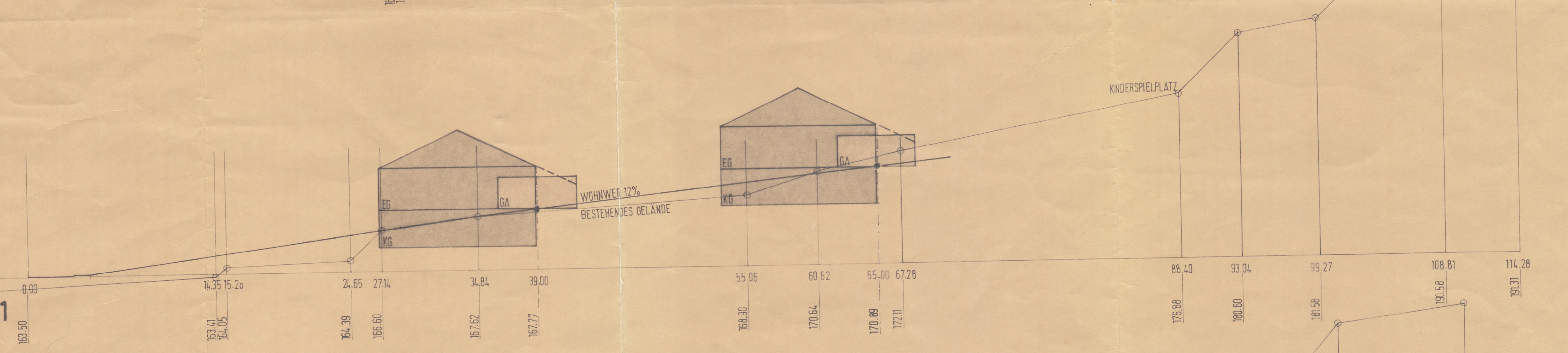
164.59 Ü. NN
SCHNITT K-K1



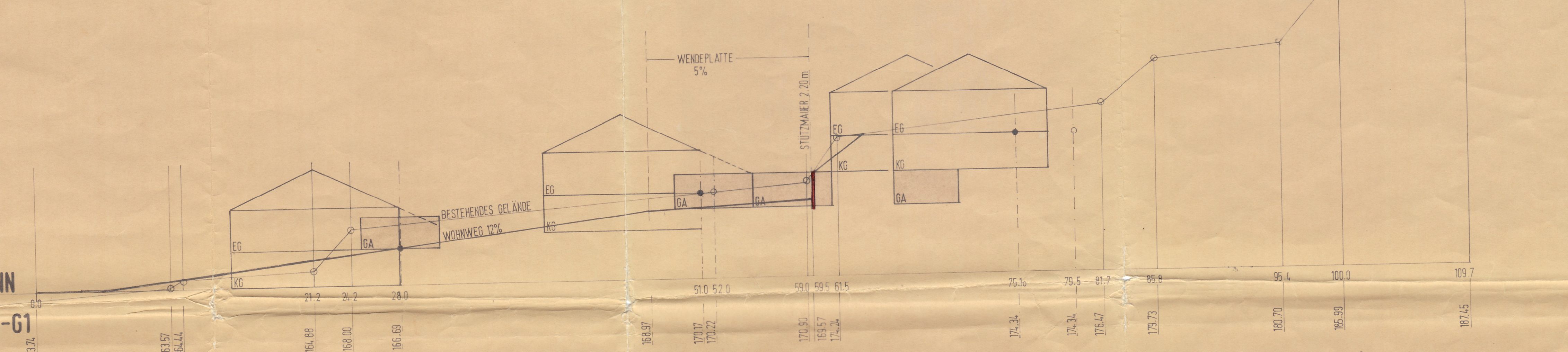
163.32 Ü. NN
SCHNITT J-J1



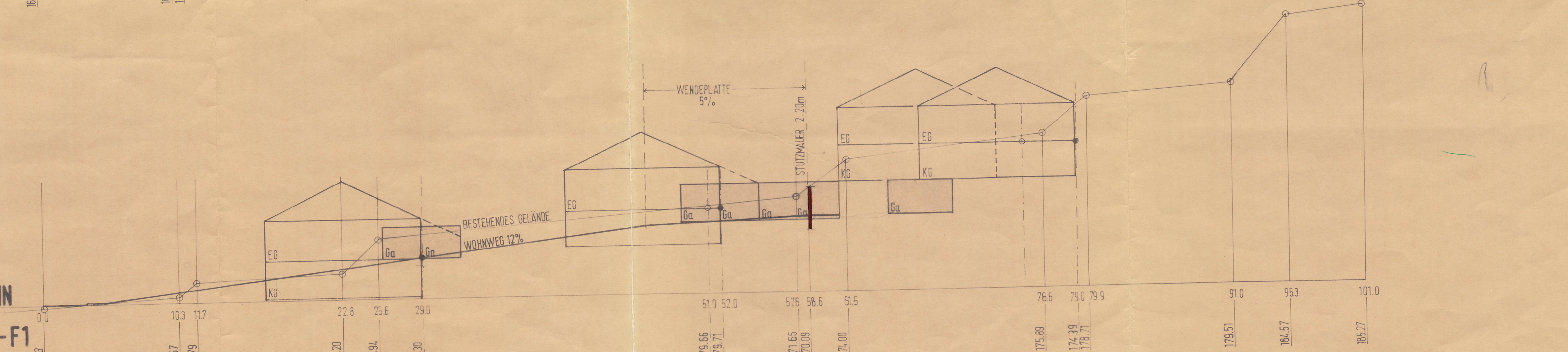
163.50 Ü. NN
SCHNITT I-I1



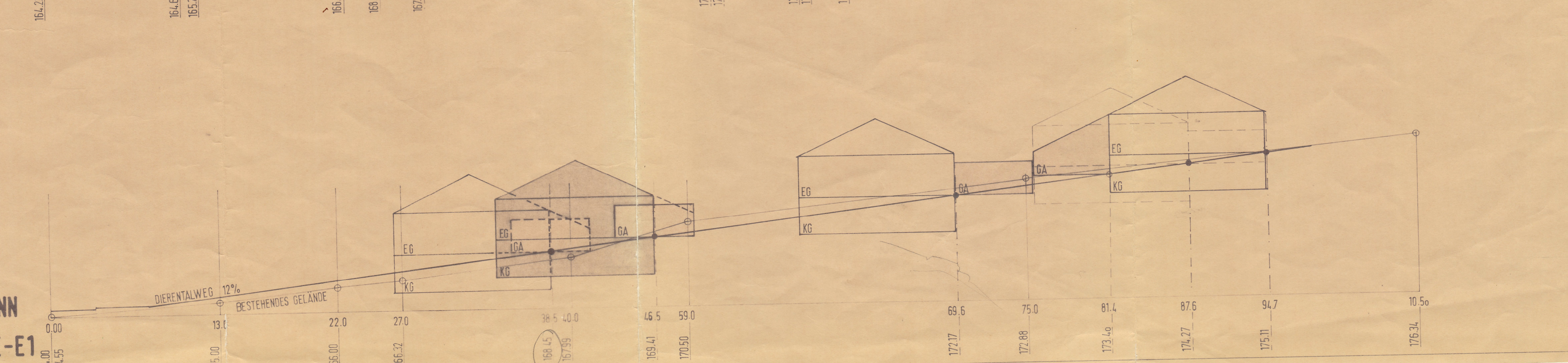
163.74 Ü. NN
SCHNITT G-G1



164.23 Ü. NN
SCHNITT F-F1



164.00 Ü. NN
SCHNITT E-E1



LEGENDE

STÜTZMAUER

<p>PLANARBEITER PLANUNGSGEMEINSCHAFT „WEIERTSFELD“ BADEN G. KAISER WERKGRUPPE „HR“ BAUING. KLAUS MEYER DIPLOM. CARL LANGEN DIPLOM. FERDINAND INNENARCH. JOSEF MONTANARI</p>	<p>AUFSTELLUNG DES BEBAUUNGSPLANES NACH § 2 Abs 1 BBAUG DURCH BE- SCHLUSS DES GEMEINDERATS VOM 28.01.1980 u. 03.11.1980</p> <p> </p>
<p>ÖFFENTLICHE AUSLEGUNG NACH § 2 Abs 5 BBAUG ÖFFENTLICHE BEKANNTMACHUNG VOM 07.02.07 u. 03.1983</p> <p> </p>	<p>BESCHLUSS ALS SATZUNG NACH § 10a BBAUG iV MIT § 4 GO AM 14.11.1983</p> <p> </p>
<p>GENEHMIGUNG NACH § 11 BBAUG iV MIT § 2 Abs 1 DER 2. OVO DER LANDESREGIERUNG</p> <p>LANDRATSAMT ORTENAUKREIS 7400 Offenburg, 05. Sep. 1984</p> <p></p>	<p>INKRAFTTRETEN DES PLANES NACH § 12 BBAUG ÖFFENTLICHE BEKANNTMACHUNG AM 21. SEP. 1984 ÖFFENTLICHE AUSLEGUNG</p> <p> </p>

GEMEINDE FRIESENHAIM

BEBAUUNGSPLANENTWURF VOM 1.12.82
„IM WEIERTSFELD“

GELÄNDESCHNITTE E-E1 BIS K-K1
BEBAUUNGSPLAN „IM WEIERTSFELD“

GEZEICHNET: F1
DATUM: AUGUST 82
BLATT-NR.:
MASSTAB: 1:200