
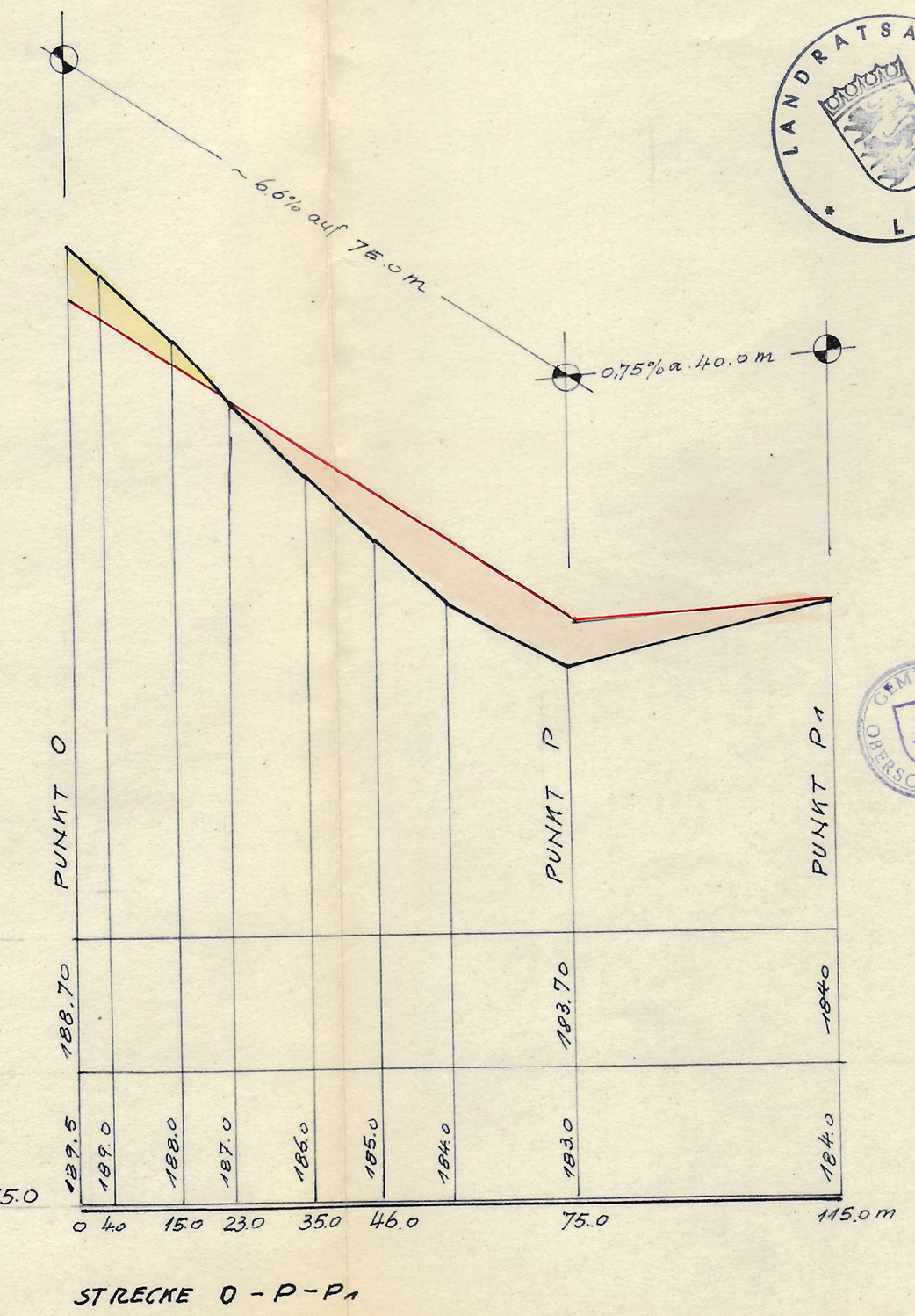
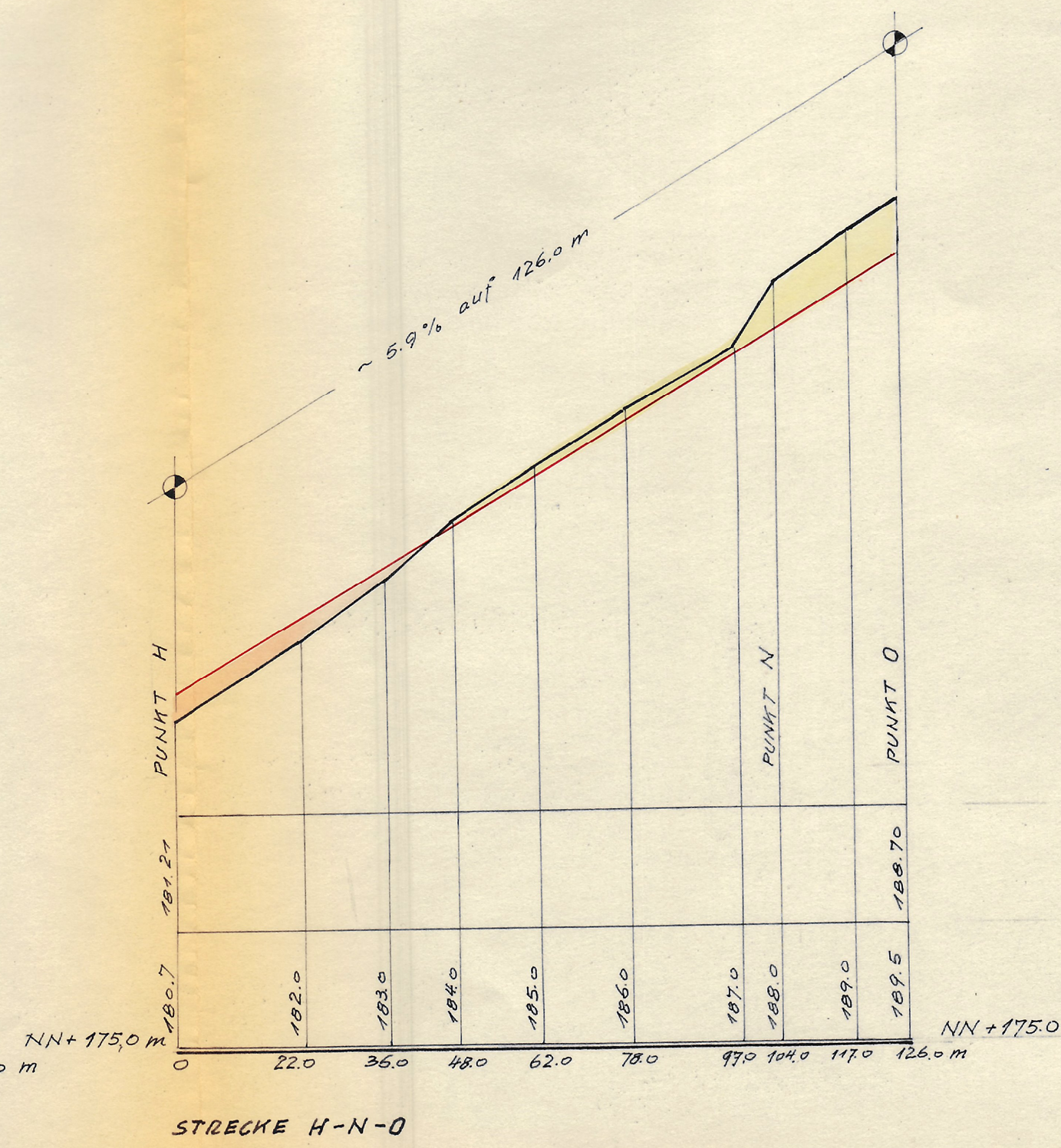
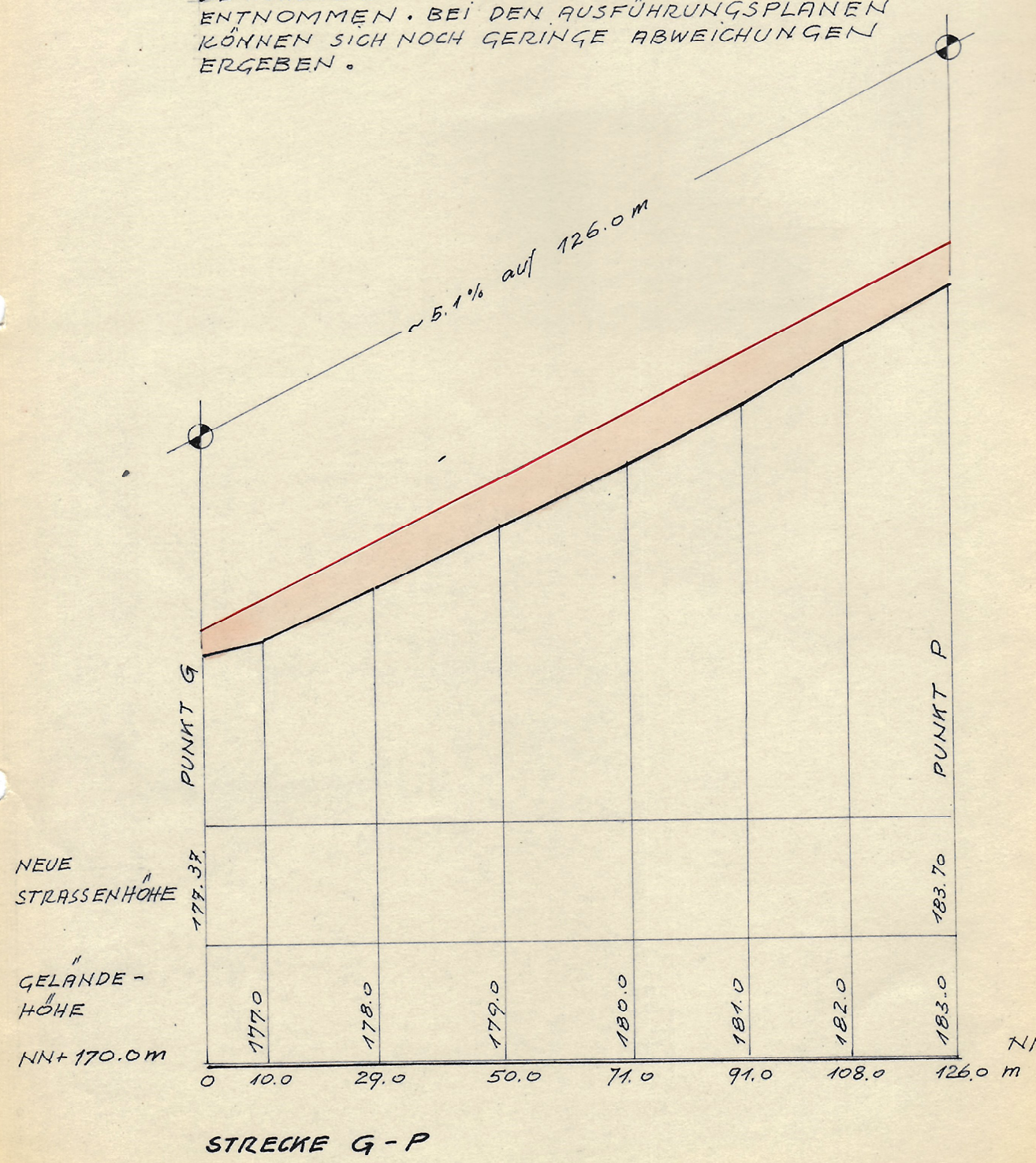


GEMEINDE OBERSCHOPFHEIM KR. LAHR
 BEBAUUNGSPLAN FÜR DAS GEBIET ZWISCHEN
 "FRIEDHOF-U-JAHNSTRASSE" GEWANN PETERSLE-
 ERWEITERUNG - M = 1:100/1000

ERLÄUTERUNG:

- AUFTRAG
- ABTRAG

DIE HÖHENZAHLEN SIND DEM SCHICHTLINIENPLAN
 ENTNOMMEN. BEI DEN AUSFÜHRUNGSPLÄNEN
 KÖNNEN SICH NOCH GERINGE ABWEICHUNGEN
 ERGEBEN.



Genehmigt
 13. April 1972
 Lühr, den
 Landrat
 - Staatliche Verwaltung -
 i. V.

OBERSCHOPFHEIM, DEN 30.7. 1971.
 DER BÜRGERMEISTER:



[Signature]

KAPPEL, DEN 30.7. 1971
 FÜR DIE PLANUNG:

Phil. Kappel