

Gemeinde Friesenheim, Kreis Lahr

Teilbebauungsplan „Im Holdertal“










Gestaltungsplan

⊗ In diesem Bereich ist eine talseitig 3-geschossige Bebauung nicht mehr möglich, da das schwache Gefälle eine Bebauung entsprechend § 2.4 d. Bb. vorzuziehen ist. 28.11.67 gen. Posch



Maßst. 1:1000

Erläuterung =

-  1. Geschoss Dachneigung GRZ = 0,4 GFZ = 0,4
-  1. Geschoss mit Kniestock Dachneigung GRZ = 0,4 GFZ = 0,4
-  2. Geschosse Dachneigung GRZ = 0,4 GFZ = 0,7
-  Zulässige Grundfläche
-  Private Grünfläche
-  Öffentliche Straßenfläche
-  Alte Grundstücksgrenze
-  Neue Grundstücksgrenze
-  Grenze des Planungsgebiets
- WA Allgemeines Wohngebiet



Der genehmigte Plan wurde am 10.1.1969 öffentlich bekanntgemacht u. während der Zeit vom 10.1.1969 bis 20.1.1969 öffentlich ausgelegt.



Alfred
Bürgermeister



Die Übereinstimmung des Planes mit dem amtl. Vermessungswerk wird bestätigt:
Lahr, den 1. Feb. 1967
Staatl. Vermessungsamt
i. A. *Keller*
Reg. Verm. Amtmann

Friesenheim im Juni 1965
Der Bürgermeister =



Alfred

Der Planer :

ALOIS BRÄUNIG
DIPL. ING. FREIER ARCHITEKT
764 KEHL, MARTIN-LUTHERWEG 25
FERNSPRECHER 2766

Bräunig

Vom Gemeinderat am 31.1.1967 als Satzung beschlossen.



Alfred
Bürgermeister

Nach Änderung der Planung am 7.10.1967 vom Gemeinderat erneut als Satzung beschlossen.
Der Bürgermeister



Alfred
Bürgermeister

Genehmigt

am 11. Dez. 1968

Alfred