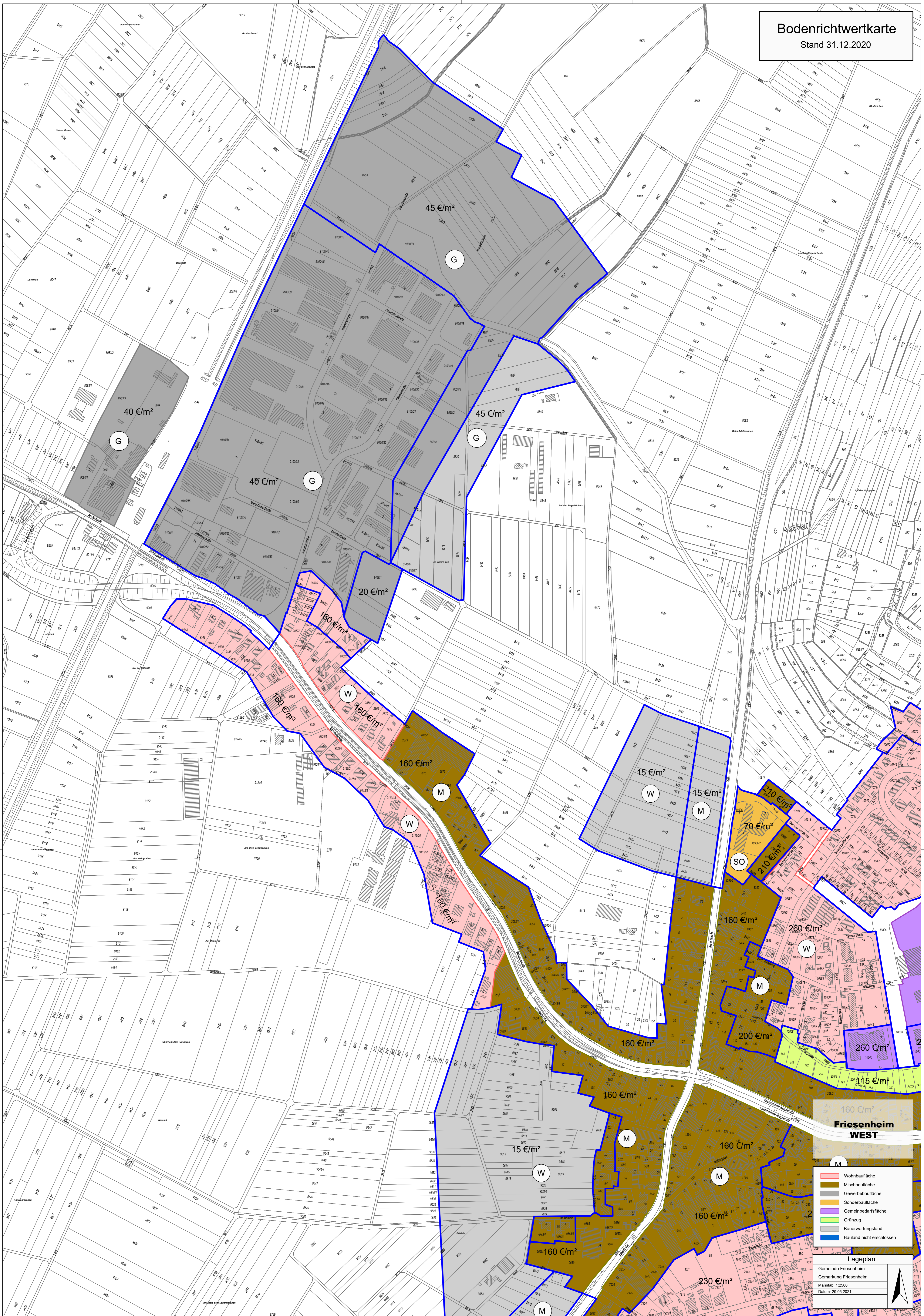


- Wohnbaufläche
- Mischbaufläche
- Gewerbaufläche
- Sonderbaufläche
- Gemeinbedarfsfläche
- Bauernwartungsland
- Bauland nicht erschlossen

Lageplan  
Gemeinde Friesenheim  
Gemarkung Friesenheim  
Maßstab: 1:2500  
Datum: 29.06.2021



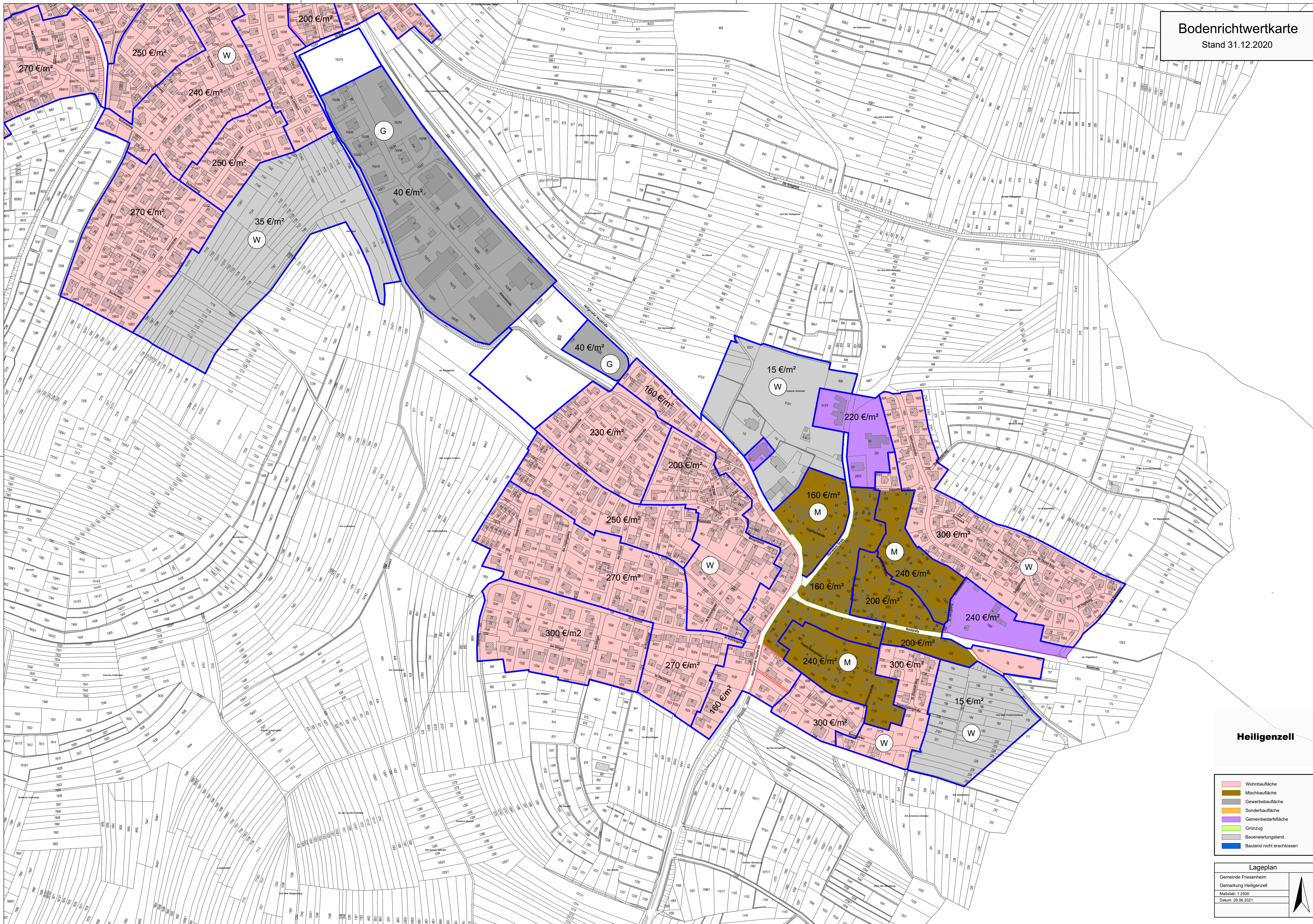
**Friesenheim WEST**

- Wohnbaufläche
- Mischbaufläche
- Gewerbafläche
- Sonderbaufläche
- Gemeinbedarfsfläche
- Grünzug
- Bauwartungsland
- Bauland nicht erschlossen

**Lageplan**

Gemeinde Friesenheim  
Gemarkung Friesenheim

Maßstab: 1:2500  
Datum: 29.06.2021

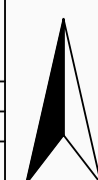


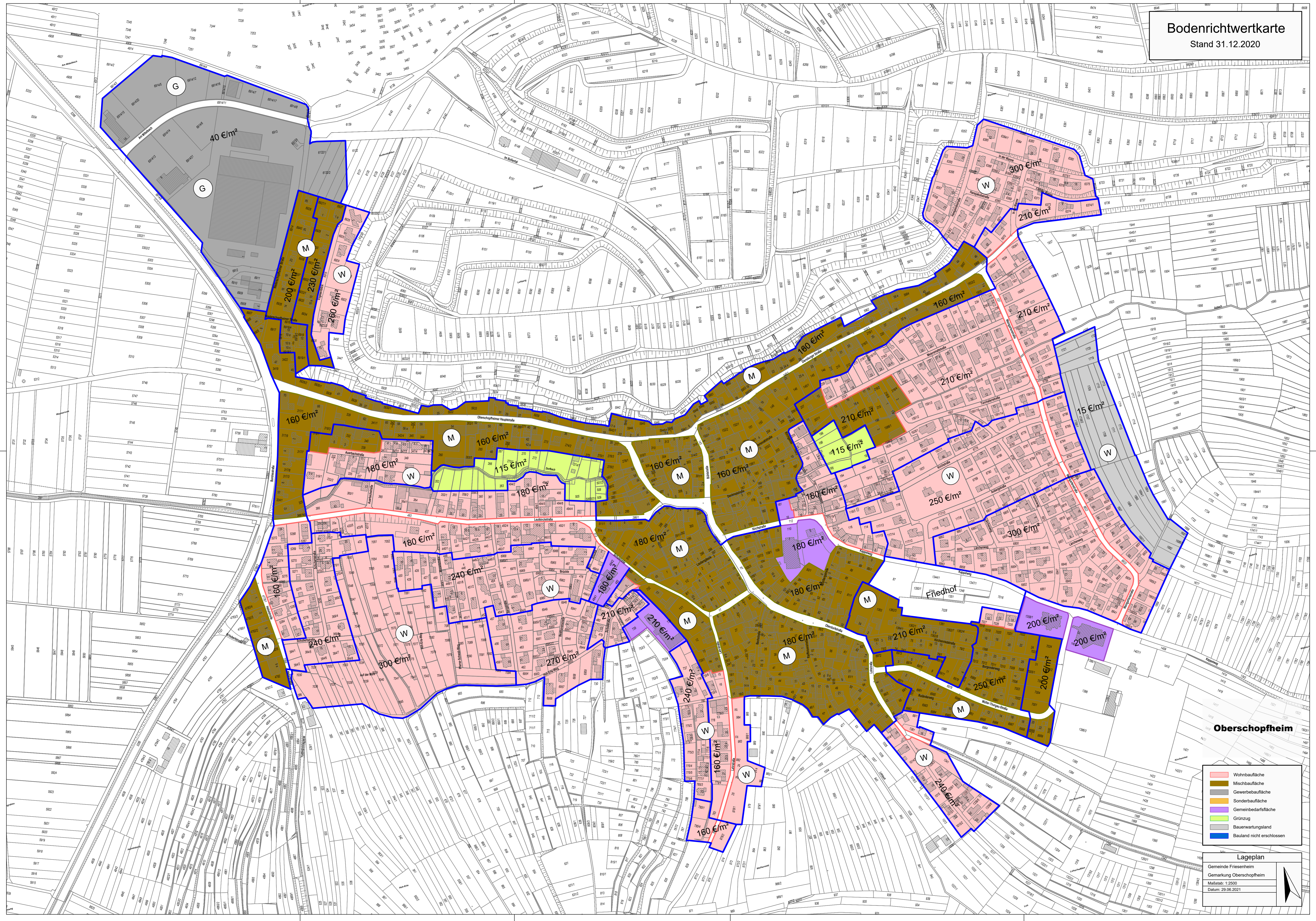
**Heiligenzell**

- Wohnbaufläche
- Mischbaufläche
- Gewerbebaufläche
- Sonderbaufläche
- Gemeinbedarfsfläche
- Grünzug
- Bauerwartungsland
- Bauland nicht erschlossen

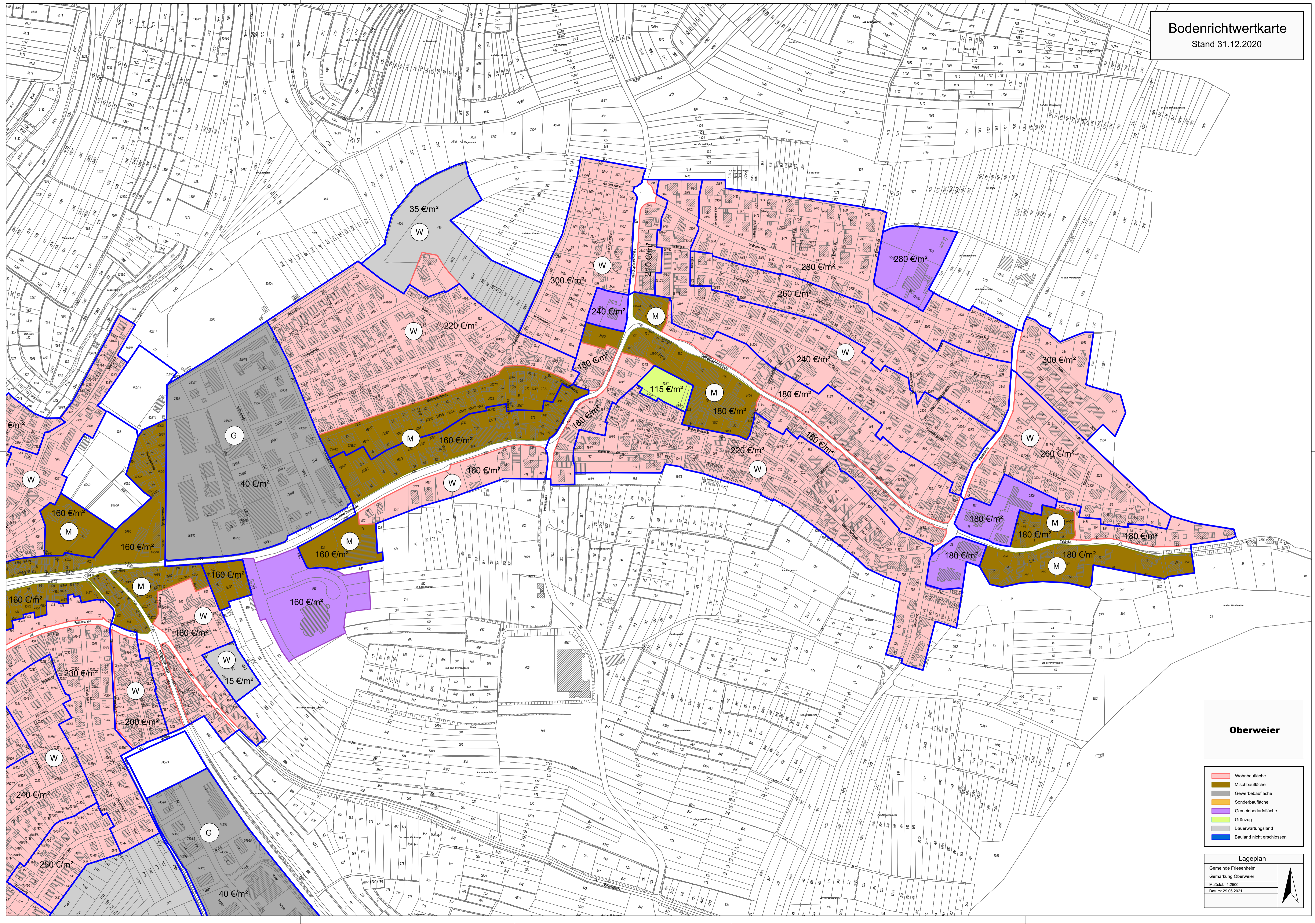
**Lageplan**

Gemeinde Friesenheim
Gemarkung Heiligenzell
Maßstab: 1:2500
Datum: 29.06.2021





- Oberschopfheim**
- Wohnbaufläche
  - Mischbaufläche
  - Gewerbaufläche
  - Sonderbaufläche
  - Gemeinbedarffläche
  - Grünzug
  - Bauerwartungsland
  - Bauland nicht erschlossen



- Oberweiler**
- Wohnbaufläche
  - Mischbaufläche
  - Gewerbaufläche
  - Sonderbaufläche
  - Gemeinbedarfsfläche
  - Grünzug
  - Bauwartungsland
  - Bauland nicht erschlossen

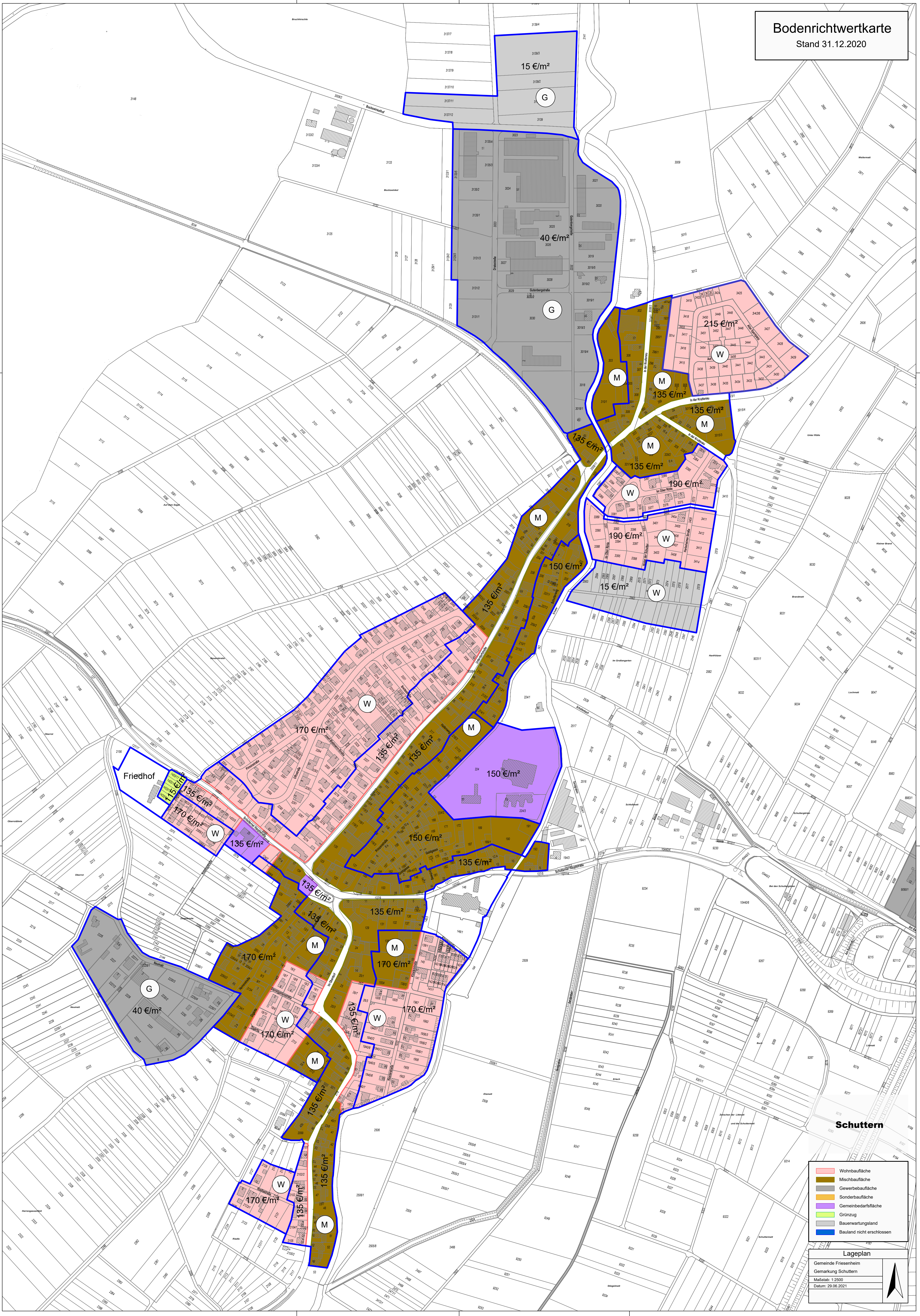
**Lageplan**

Gemeinde Friesenheim  
Gemarkung Oberweiler

Maßstab: 1:2500  
Datum: 29.06.2021

# Bodenrichtwertkarte

Stand 31.12.2020



- Wohnbaufläche
- Mischbaufläche
- Gewerbebaufläche
- Sonderbaufläche
- Gemeinbedarfsfläche
- Grünzug
- Bauerwartungsland
- Bauland nicht erschlossen

**Lageplan**  
Gemeinde Friesenheim  
Gemarkung Schutterern  
Maßstab: 1:2500  
Datum: 29.06.2021

