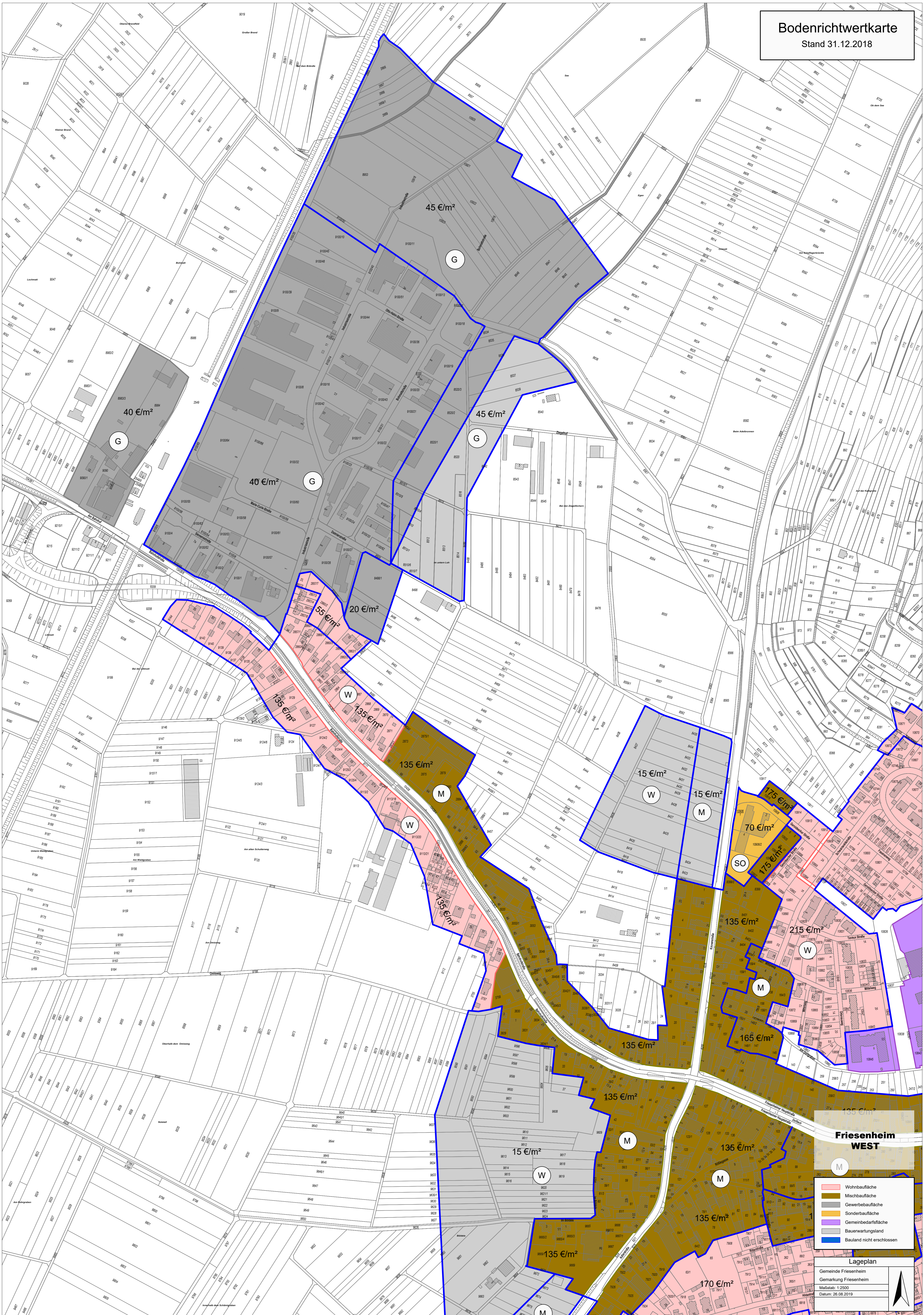


**Friesenheim
OST**

- Wohnbaufläche
- Mischbaufläche
- Gewerbebaufläche
- Sonderbaufläche
- Gemeinbedarfsfläche
- Bauerwartungsland
- Bauland nicht erschlossen

Lageplan
Gemeinde Friesenheim
Gemarkung Friesenheim
Maßstab: 1:2500
Datum: 28.08.2019

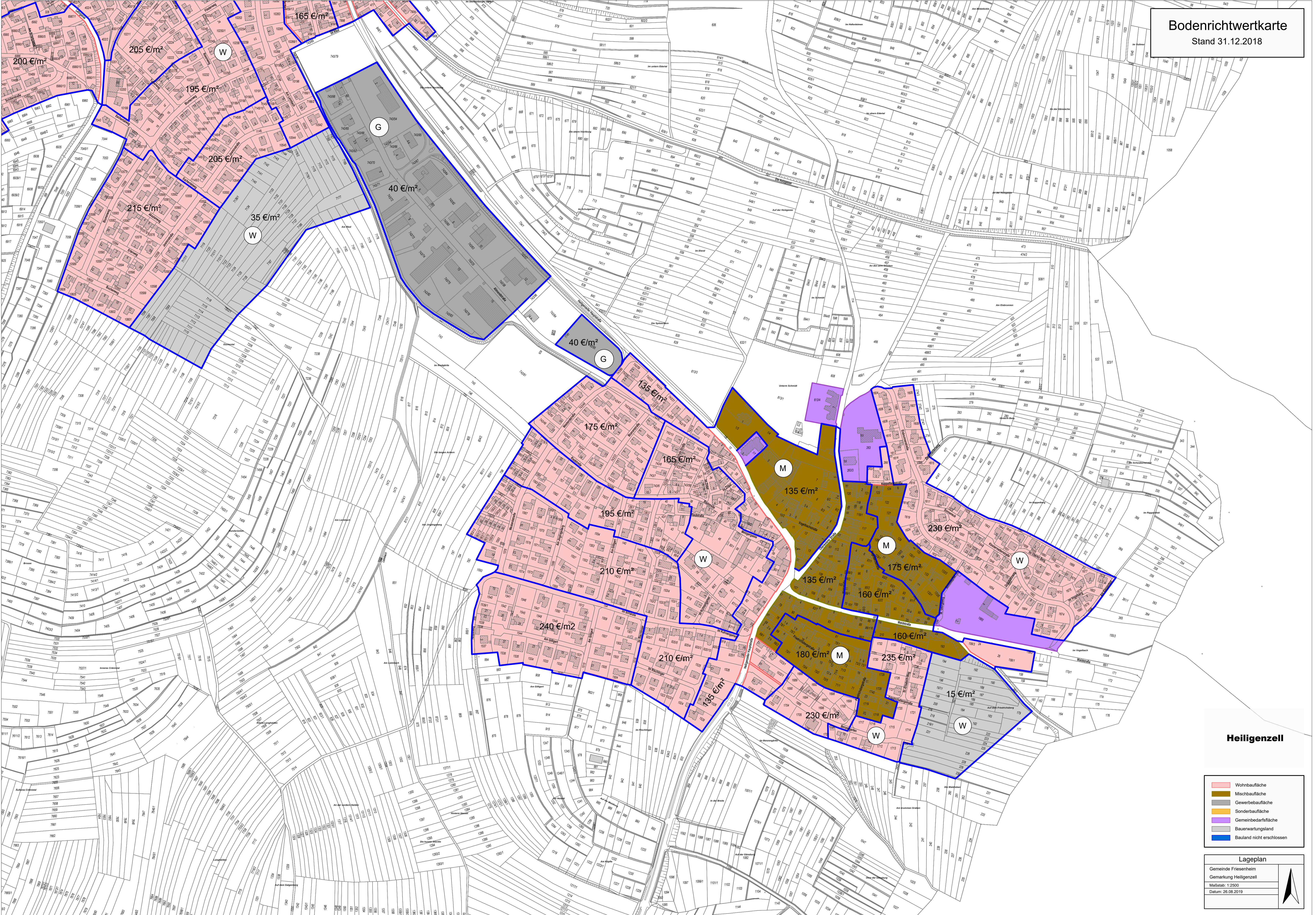


Friesenheim WEST

M

- Wohnbaufläche
- Mischbaufläche
- Gewerbebaufläche
- Sonderbaufläche
- Gemeinbedarfsfläche
- Bauerwartungsland
- Bauland nicht erschlossen

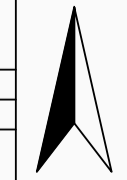
Lageplan
Gemeinde Friesenheim
Gemarkung Friesenheim
Maßstab: 1:2500
Datum: 26.08.2019

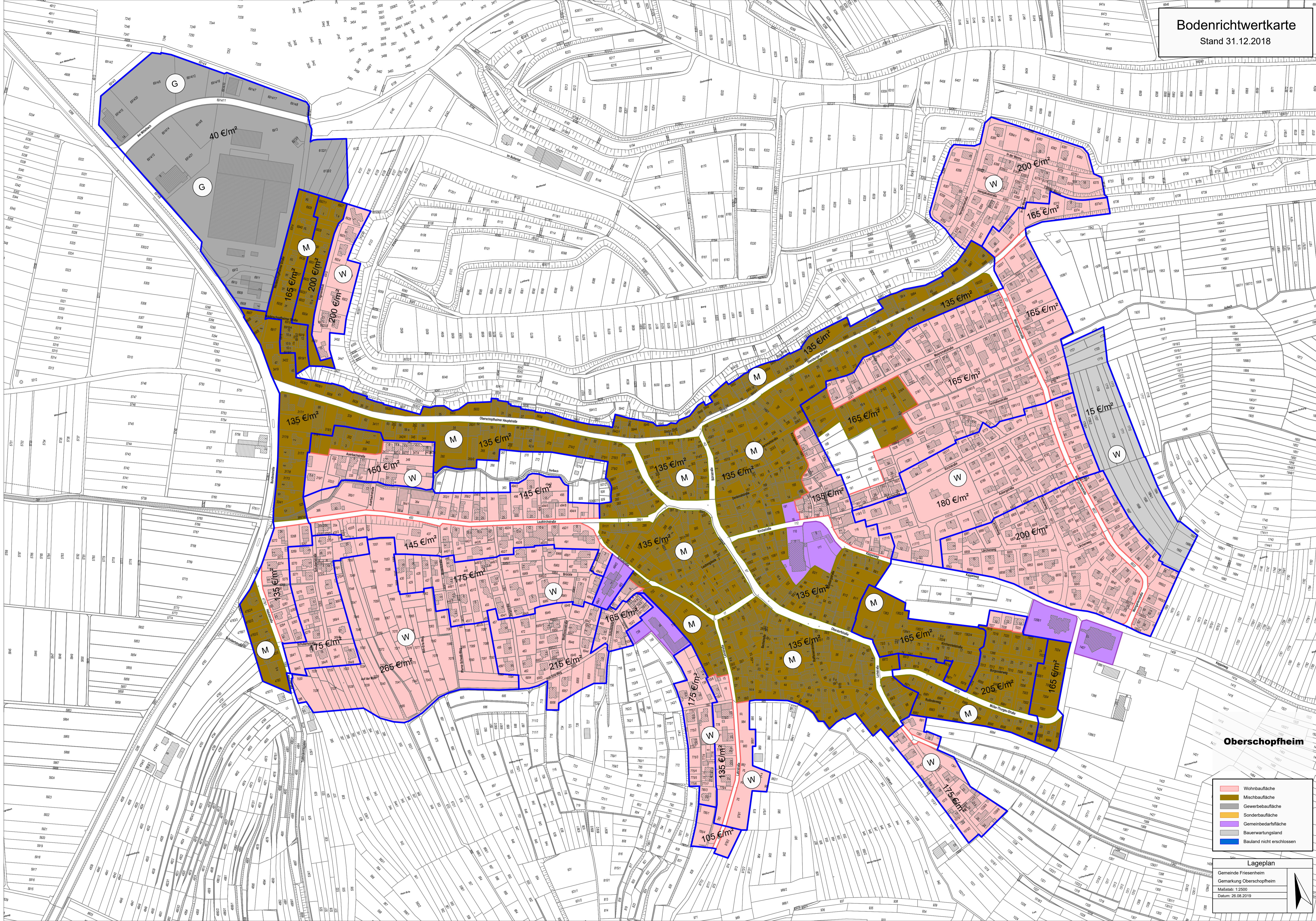


Heiligenzell

- Wohnbaufläche
- Mischbaufläche
- Gewerbaufläche
- Sonderbaufläche
- Gemeinbedarfsfläche
- Bauerwartungsland
- Bauland nicht erschlossen

Lageplan
Gemeinde Friesenheim
Gemarkung Heiligenzell
Maßstab: 1:2500
Datum: 28.08.2019

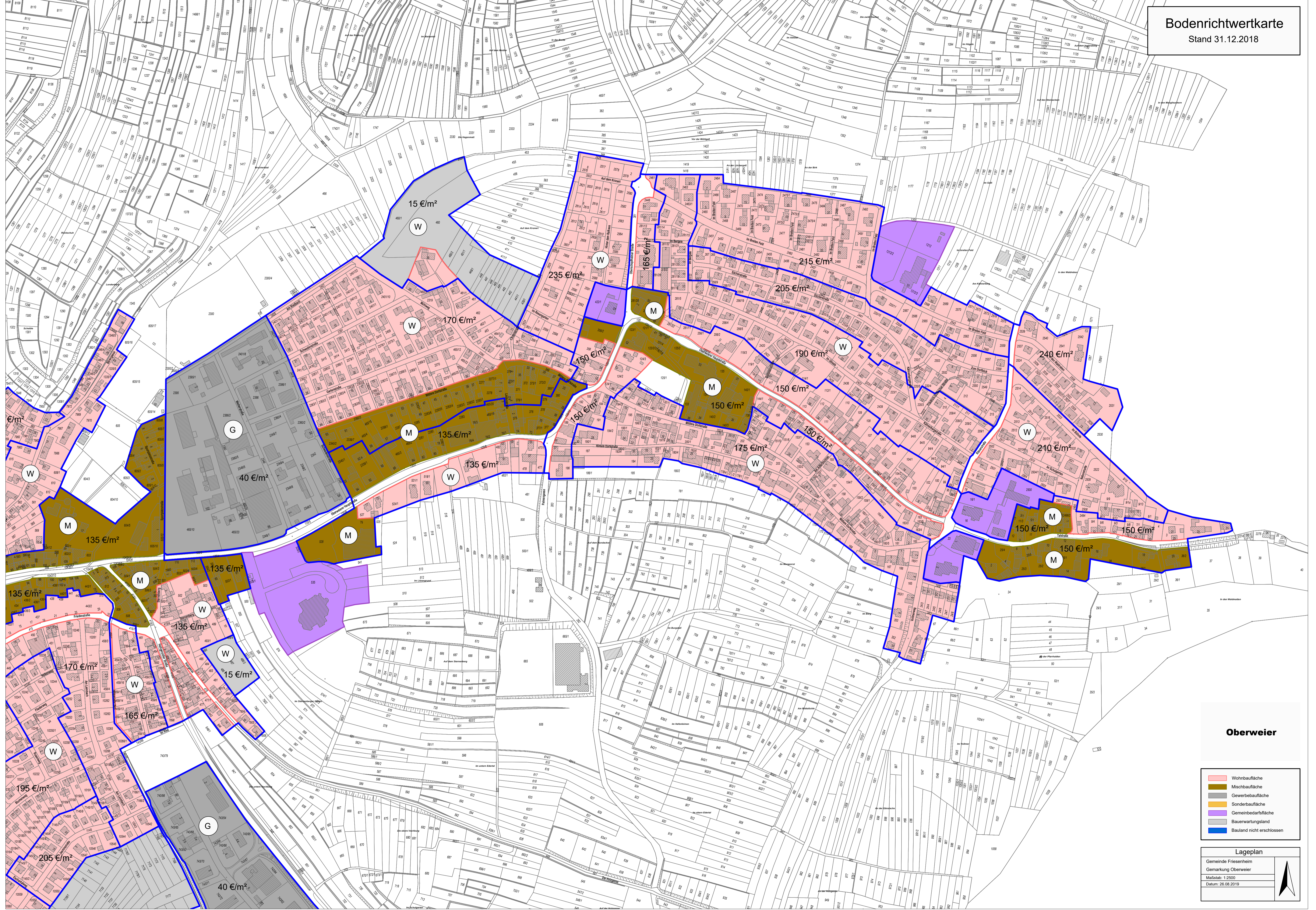




Oberschopfheim

- Wohnbaufläche
- Mischbaufläche
- Gewerbebaufläche
- Sonderbaufläche
- Gemeinbedarfsfläche
- Bauerwartungsland
- Bauland nicht erschlossen

Lageplan
Gemeinde Friesenheim
Gemarkung Oberschopfheim
Maßstab: 1:2500
Datum: 26.08.2019

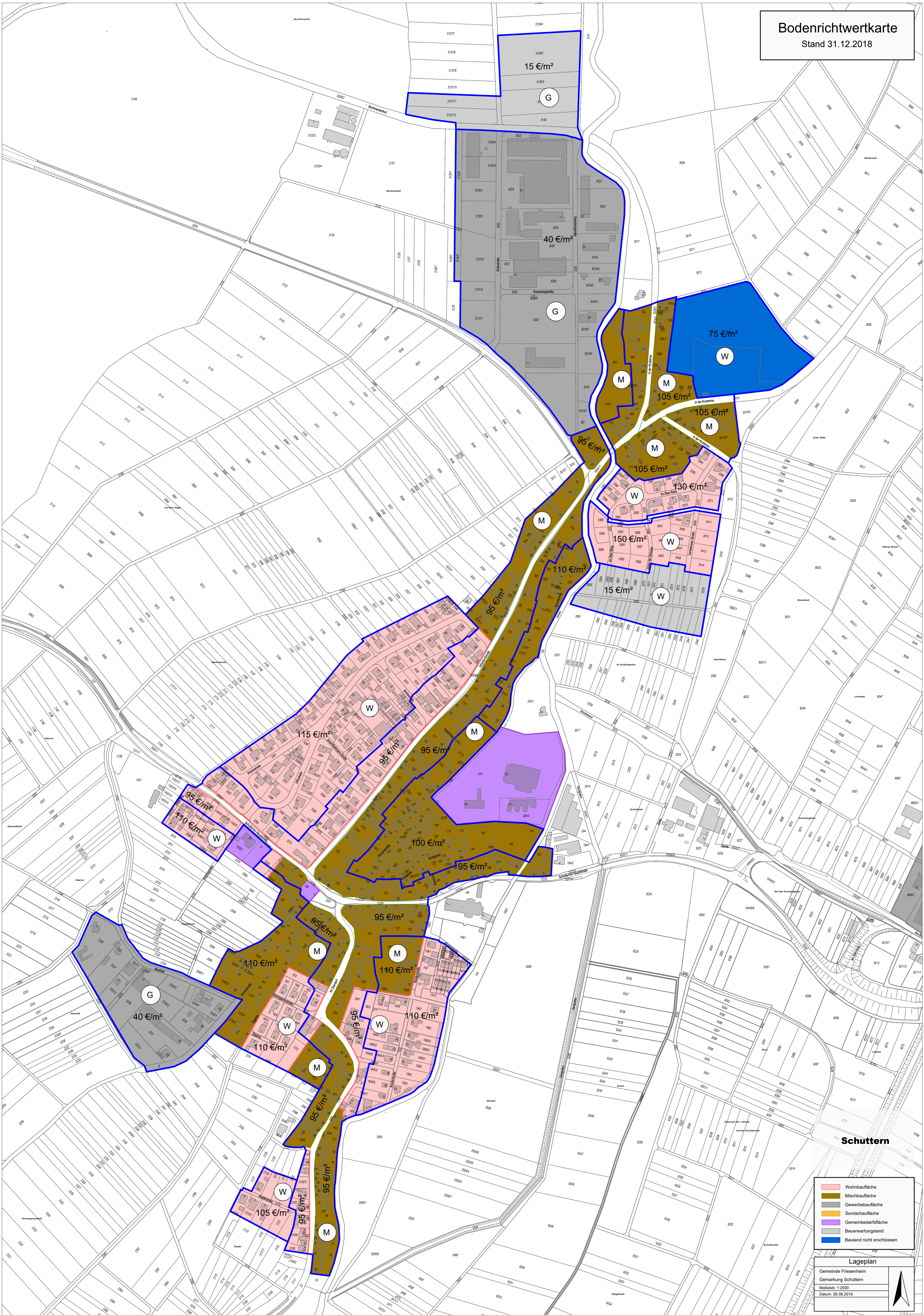


Oberweier

- Wohnbaufläche
- Mischbaufläche
- Sonderbaufläche
- Gemeinbedarfsfläche
- Bauerwartungsland
- Bauland nicht erschlossen

Lageplan

Gemeinde Friesenheim
Gemarkung Oberweier
Maßstab: 1:2500
Datum: 28.08.2019



- Wohnbaufläche
- Mischbaufläche
- Gewerbebaufläche
- Sonderbaufläche
- Gemeinbedarfsfläche
- Bauerwartungsland
- Bauland nicht erschlossen

Lageplan
Gemeinde Friesenheim
Gemarkung Schutterern
Maßstab: 1:2500
Datum: 26.08.2019

