

**Planzeichenerklärung**

**Darstellungen**

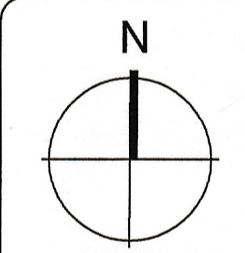
-  Gewerbliche Baufläche
-  Aussiedlungsstandorte
-  Öffentliche Grünfläche
-  Streichung von Darstellungen
-  Öffentliche Fläche für Versorgungsanlagen sowie die Abwasserbeseitigung
-  Geltungsbereich der Änderung des Flächennutzungsplanes i.d.F. der Rechtskraft vom 26.09.2019
-  überörtliche Hauptverkehrsstraße

STAND: 26.09.2019

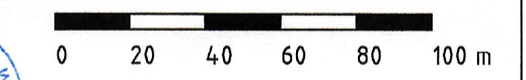
ANLAGE NR. 1

 **GEMEINDE FRIESENHEIM**  
 ORTSTEIL SCHÜTTERN  
 ORTENAUKREIS

**FLÄCHENNUTZUNGSPLAN**  
**"ÄNDERUNG IM BEREICH**  
**OT SCHÜTTERN"**  
 ZEICHNERISCHER TEIL



M 1:2000



Die Änderung des Flächennutzungsplanes der Gemeinde Friesenheim wird hiermit ausgefertigt.


Friesenheim, **19. Nov. 2019**

**Verfahrensdaten:**

- Aufstellungsbeschluss: 25.02.2019
- Frühzeitige Beteiligung: 05.04.2019 - 17.05.2019
- Entwurfsbilligung: 08.07.2019
- Offenlage: 19.08.2019 - 20.09.2019
- Feststellungsbeschluss: 14.10.2019
- Genehmigung nach §6 BauGB: 20.01.2020
- Beitrittsbeschluss: 05.10.2020

  
 Erik Waide  
 Bürgermeister

Der Flächennutzungsplan ist durch öffentliche Bekanntmachung gemäß § 6 Abs. 5 BauGB am **3. Dez. 2020** in Kraft getreten.  
 Friesenheim, **4. Dez. 2020**


  
 Erik Waide  
 Bürgermeister

Die verwendete Planunterlage mit Stand 2015 entspricht den Anforderungen des § 1 PlanZV

PROJEKT	2018 445
BEARB.	Jä, Kr, Ro
GEZ.	Wb, Schr
DATUM	26.09.2019
2018445/baupl/satz/fnp	

PLANUNG  
 77886 Lauf ☎ 07841/703-0



Genehmigt gemäß § 6 Bau GB  
 Landratsamt Ortenaukreis  
 Offenburg, den **20. JAN. 2020**  
  
 Schaub

X von Genehmigung ausgenommen  
 siehe Entscheidung vom 20.01.2020