

Gemarkung Oberschopfheim

BEBAUUNGSPLAN „GEWANN PETERSLE“

LÄNGENPROFILE

MAßSTAB DER LÄNGEN = 1:1000

" " HÖHEN = 1:100

ANLAGE 5
FERTIGUNG 3
ZUM ANTRAG VOM 16.12.1963

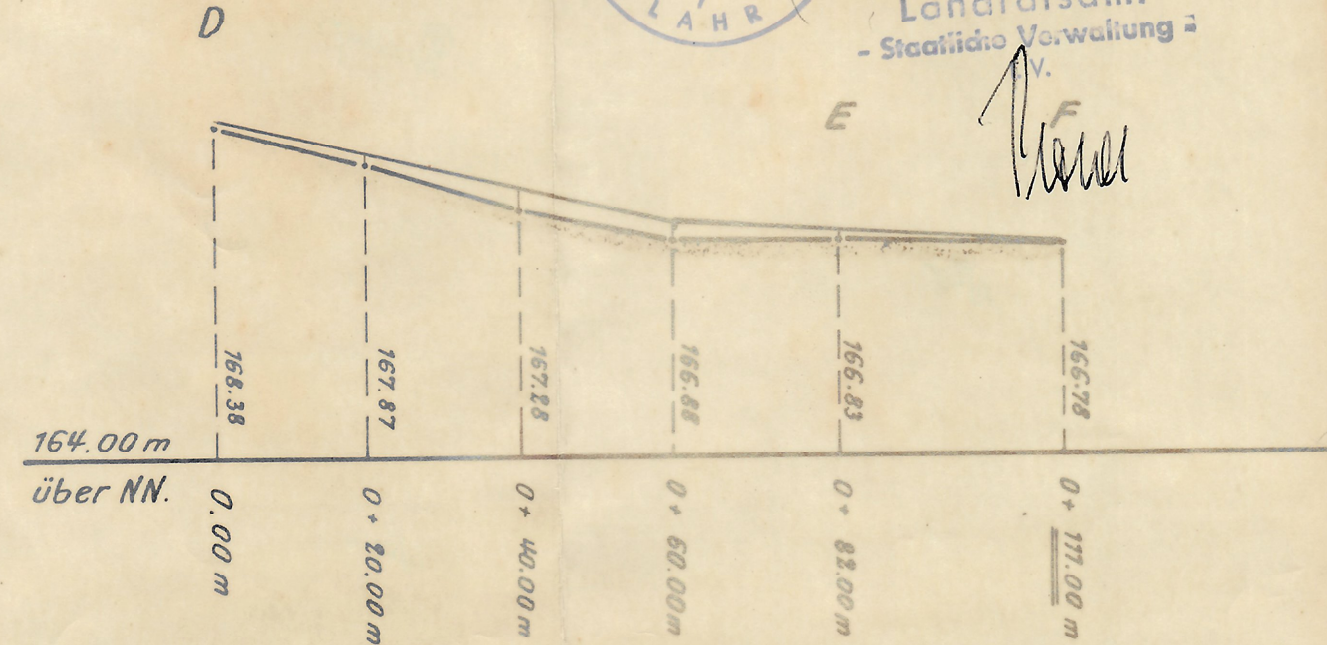
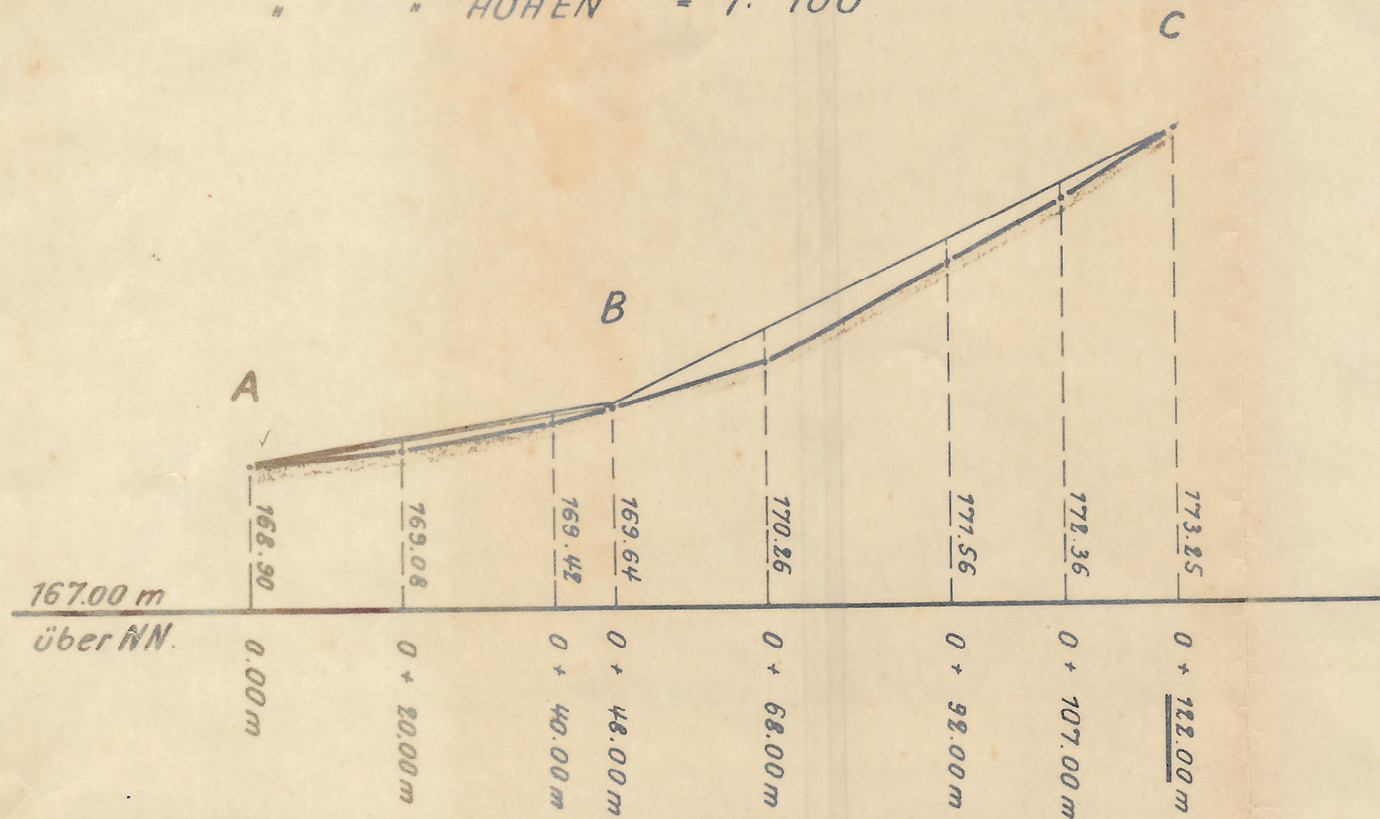


Genehmigt

2 8. Dez. 1964

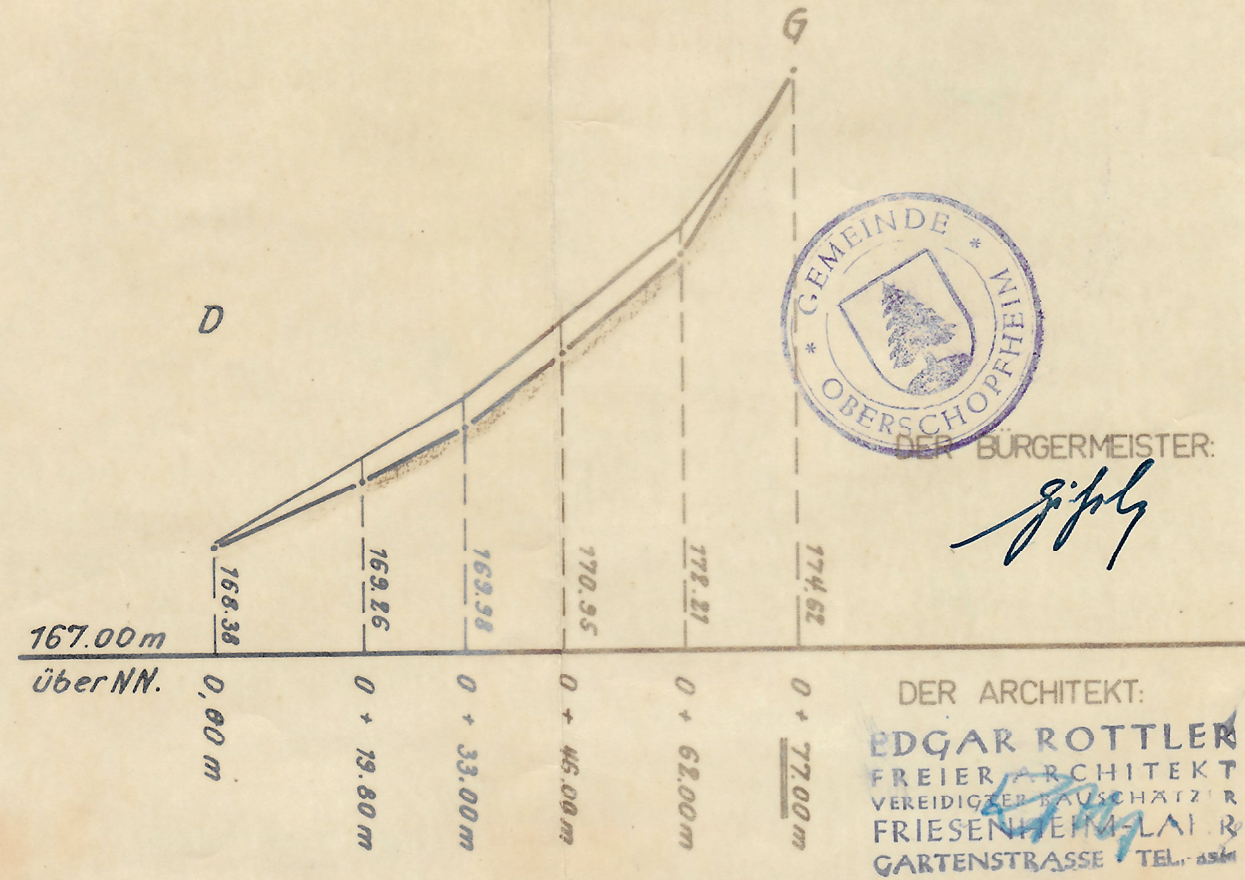
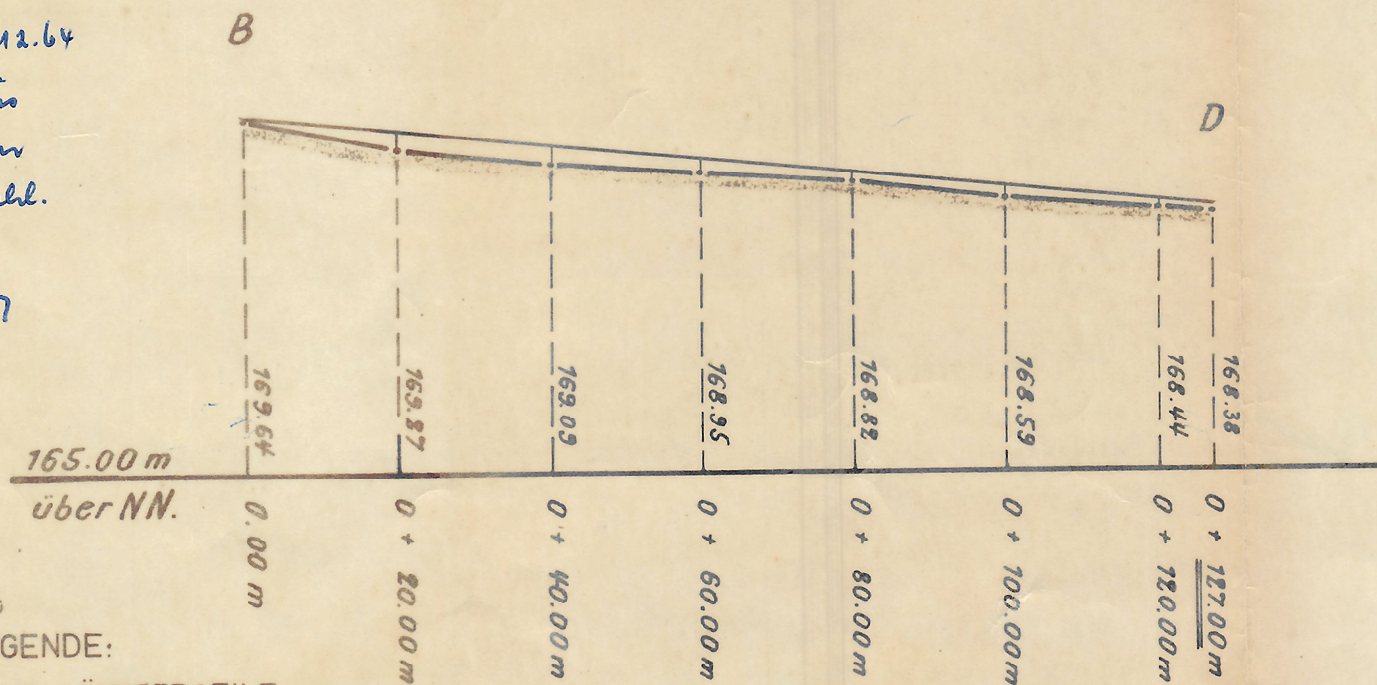
Laahr, den
Landratsamt
- Statistische Verwaltung -

Handwritten signature



Genehmigung
bekannt gemacht 31.12.64
angelegt im Kataster
Oberschopfheim vom
31.12.1964 bis einschli.
16.1.1965

Handwritten signature
19. JAN. 1965



DER BÜRGERMEISTER:
Handwritten signature

DER ARCHITEKT:
EDGAR RÖTTLER
FREIER ARCHITEKT
VEREIDIGTER BAUSCHÄTZER
FRIESENFELD 1A
GARTENSTRASSE TEL. 454

LEGENDE:
— NEUE LÄNGSPROFILE