













LEGENDE

- |   |   |   |  |
|---|---|---|--|
|  Konzentrationszonen |  Naturschutzgebiet     |  Landschaftsschutzgebiet           |  Auerhuhn Kategorie 1 |
|  Gemarkungsgrenze    |  Vogelschutzgebiet     |  geschützte Biotope (§30 BNatSchG) |  Auerhuhn Kategorie 2 |
|  FFH-Gebiet          |  Bann- und Schonwälder |  Standort vorh. Windkraftanlage    |  Generalwildwegeplan  |

GEMEINDE FRIESENHEIM OT. HEILIGENZELL/SCHUTTERN

PLAN 3 - SCHUTZGEBIETE

PLAN NR.:      DATUM: 11.05.2012      GEÄND.: 07.05.2018

PROJ NR.:      BEARB.: HOF      MABST.: 1 : 25.000

PLANUNGSBÜRO FISCHER   
GÜNTERSTALSTR. 32      79100 FREIBURG I. BR.