


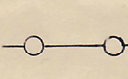
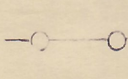












GEMEINDE FRIESENHEIM
 BEB. PL. "ZWISCHEN HOLDERTAL UND EIGEN"
 GESTALTUNGSPLAN

FASSUNG 1
 ANLAGE 5
 BLATT 1

ZEICHENERKLÄRUNG

-  GELTUNGSBEREICH
-  GEPLANTE GEBÄUDE
-  VOM PLANER NACHGETRAGENE GEBÄUDE
-  VOM PLANER NACHGETRAGENE GRUNDSTÜCKSGRENZE
-  BESTEHENDE GRUNDSTÜCKSGRENZE
-  GEPLANTE GRUNDSTÜCKSGRENZE
-  WOHNSTRASSE
-  WIRTSCHAFTSWEG
-  BÖSCHUNG
-  PFLANZUNG VON BÄUMEN
-  ERHALTUNG VON BÄUMEN
-  STREUORSTWIESE
-  NUMMER UND LAGE DER QUERSCHNITTE

10-11-97

M. 1:50

BRENNER · DIETRICH · DIETRICH
 Diplomingenieure Freie Architekten und Stadtplaner
 79098 Freiburg Oberlinden 7 Tel. 0761/282960 Fax 2829615

FR-B7

84/52