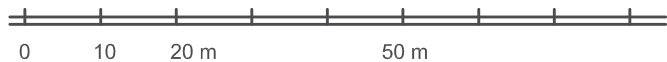




Gemeinde Friesenheim
 1. Bebauungsplanänderung
 "Auf dem Kronert"



Plandatum: 25.10.2010
 Bearbeiter: Burg/Schopf
 Projekt-Nr: S-09-090

M. 1 / 1000
 Im A4-Format

fsp.stadtplanung





Fahle Stadtplaner Partnerschaft
 Schwabentorring 12, 79098 Freiburg
 Fon 0761/36875-0, www.fsp-stadtplanung.de

Zu ergänzende Nutzungsschablone

WA	II
0.4	0.8
SD 30°–45° PD 5°–20° VPD 5°–30° ZD 5°–22° (örtl. Bauvorschrift)	siehe Baufenster
Gemeinde Friesenheim 1. Bebauungsplanänderung "Auf dem Kronert" Stand Satzung 25.10.2010	

Zu ergänzende Legende

	NUR EINZELHÄUSER ZULÄSSIG
	NUR EINZEL-UND DOPPELHÄUSER ZULÄSSIG
SD	SATTELDACH
PD	PULTDACH
VPD	VERSETZTES PULTDACH
ZD	ZELTDACH

Gemeinde Friesenheim 1. Bebauungsplanänderung "Auf dem Kronert" Stand Satzung 25.10.2010

Gemeinde Friesenheim



1. Bebauungsplanänderung "Auf dem Kronert" Ergänzende Nutzungsschablone und Legende

Plandatum: 25.10.2010
 Bearbeiter: Burg/Schopf
 Projekt-Nr: S-09-090

fsp.stadtplanung



Fahle Stadtplaner Partnerschaft
 Schwabentorring 12, 79098 Freiburg
 Fon 0761/36875-0, www.fsp-stadtplanung.de

1. Bebauungsplanänderung der Gemeinde Friesenheim "AUF DEM KRONERT" - Planzeichnung 1:2.000 Stand Satzung 25.10.2010



GEMEINDE FRIESENHAIM
1. BEBAUUNGSPLANÄNDERUNG
"AUF DEM KRONERT"
AUSGEFERTIGT: 25.10.2010
RECHTSWIRKSAM: 13.01.2011
FRIESENHAIM, DEN 13.01.2011

WA	II	max. 3 WE
0.4		max. 2 WE je Doppelhaushälfte max. 3 WE je Einzelhaus
SD 30°-45° PD 5°-20° VPD 5°-30° ZD 5°-22° (örtl. Bauvorschrift)	siehe Baufenster	GEBÄUDEHÖHEN THmax = 4m GHmax = 10m THmax = 4,5m GHmax = 10,5m THmax = 5m GHmax = 11m THmax = 5,5m GHmax = 11,5m