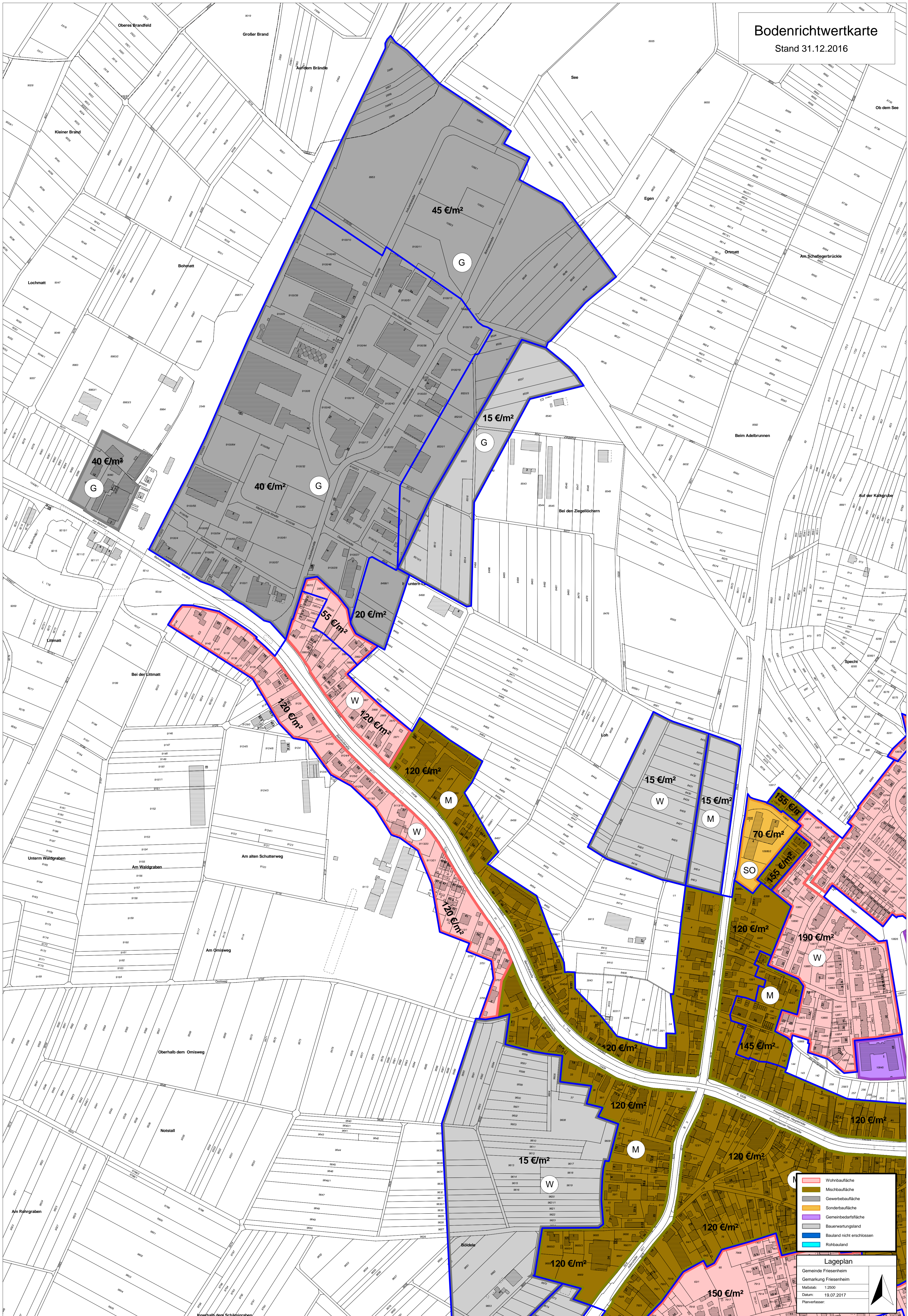


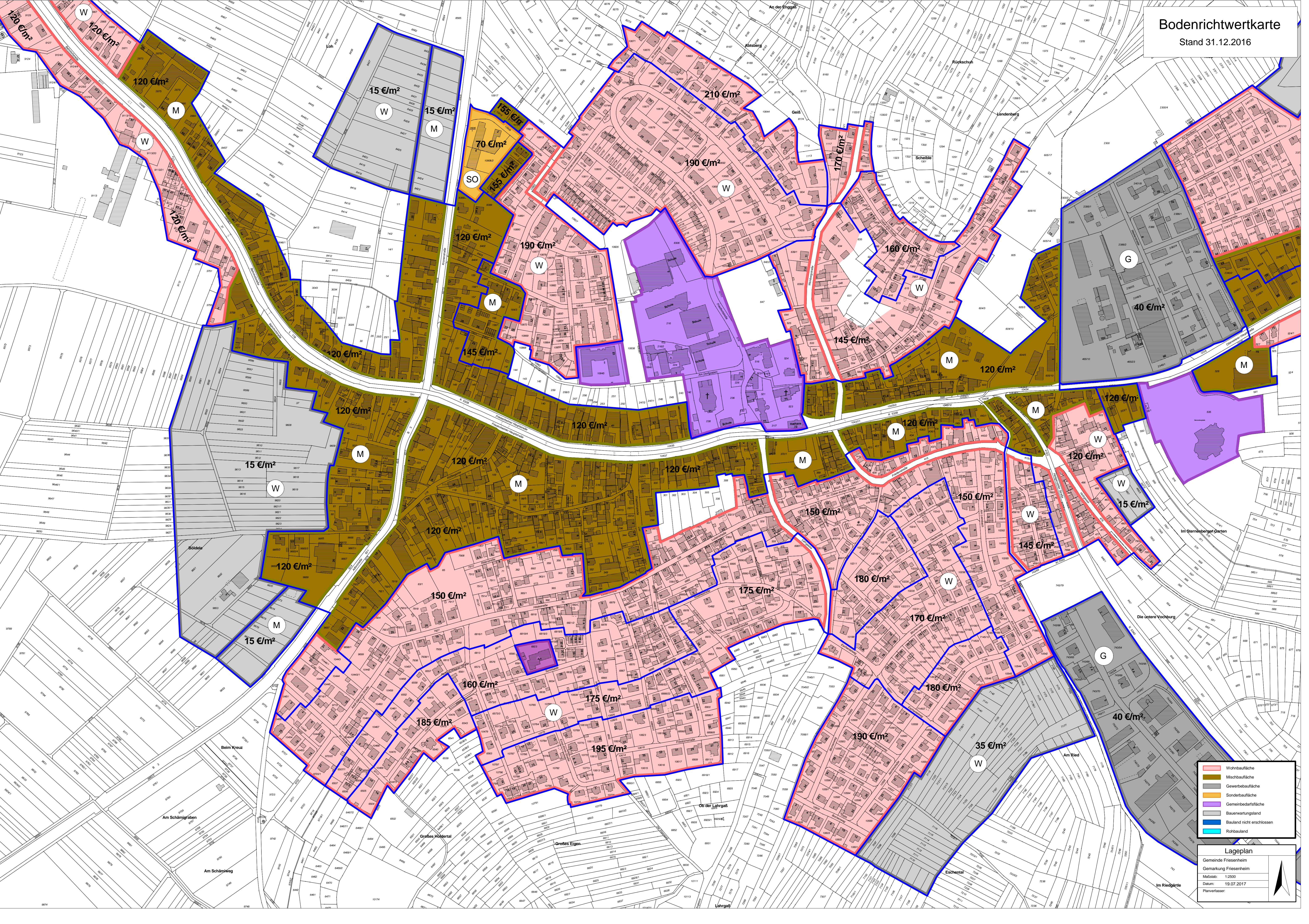
Bodenrichtwertkarte

Stand 31.12.2016



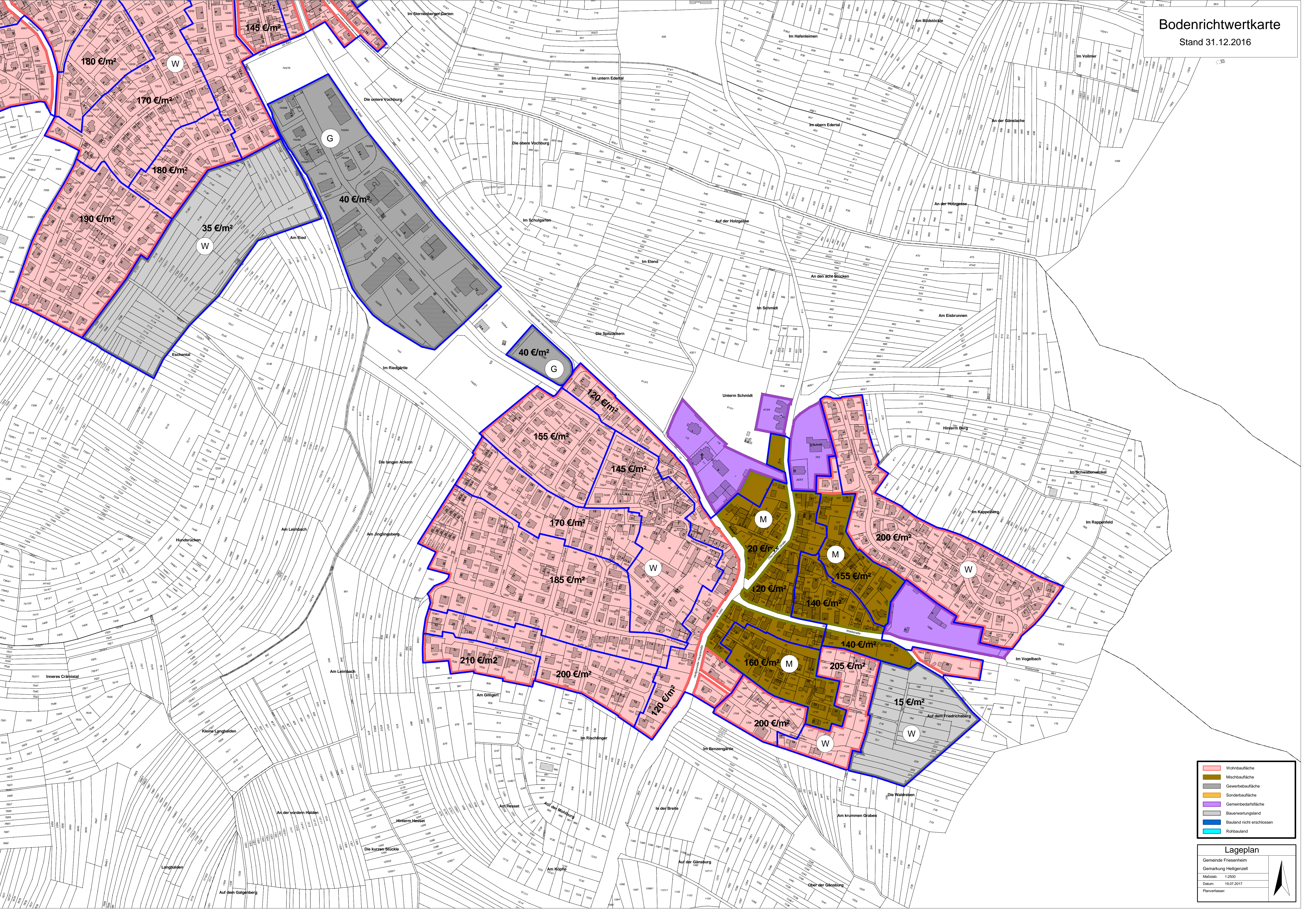
- Wohnbaufläche
- Mischbaufläche
- Gewerbaufläche
- Sonderbaufläche
- Gemeinbedarfsfläche
- Bauwartungsland
- Bauand nicht erschlossen
- Rohbauland

Lageplan
Gemeinde Friesenheim
Gemarkung Friesenheim
Maßstab: 1:2500
Datum: 19.07.2017
Planverfasser:



- Wohnbaufläche
- Mischbaufläche
- Gewerbebaufläche
- Sonderbaufläche
- Gemeinbedarfsfläche
- Bauwartungsland
- Bauland nicht erschlossen
- Rohbauland

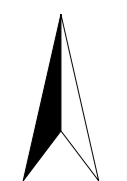
Lageplan
 Gemeinde Friesenheim
 Gemarkung Friesenheim
 Maßstab: 1:2500
 Datum: 19.07.2017
 Planverfasser:



- Wohnbaufläche
- Mischbaufläche
- Gewerbebaufläche
- Sonderbaufläche
- Gemeinbedarfsfläche
- Bauwartungsland
- Bauland nicht erschlossen
- Rohbauland

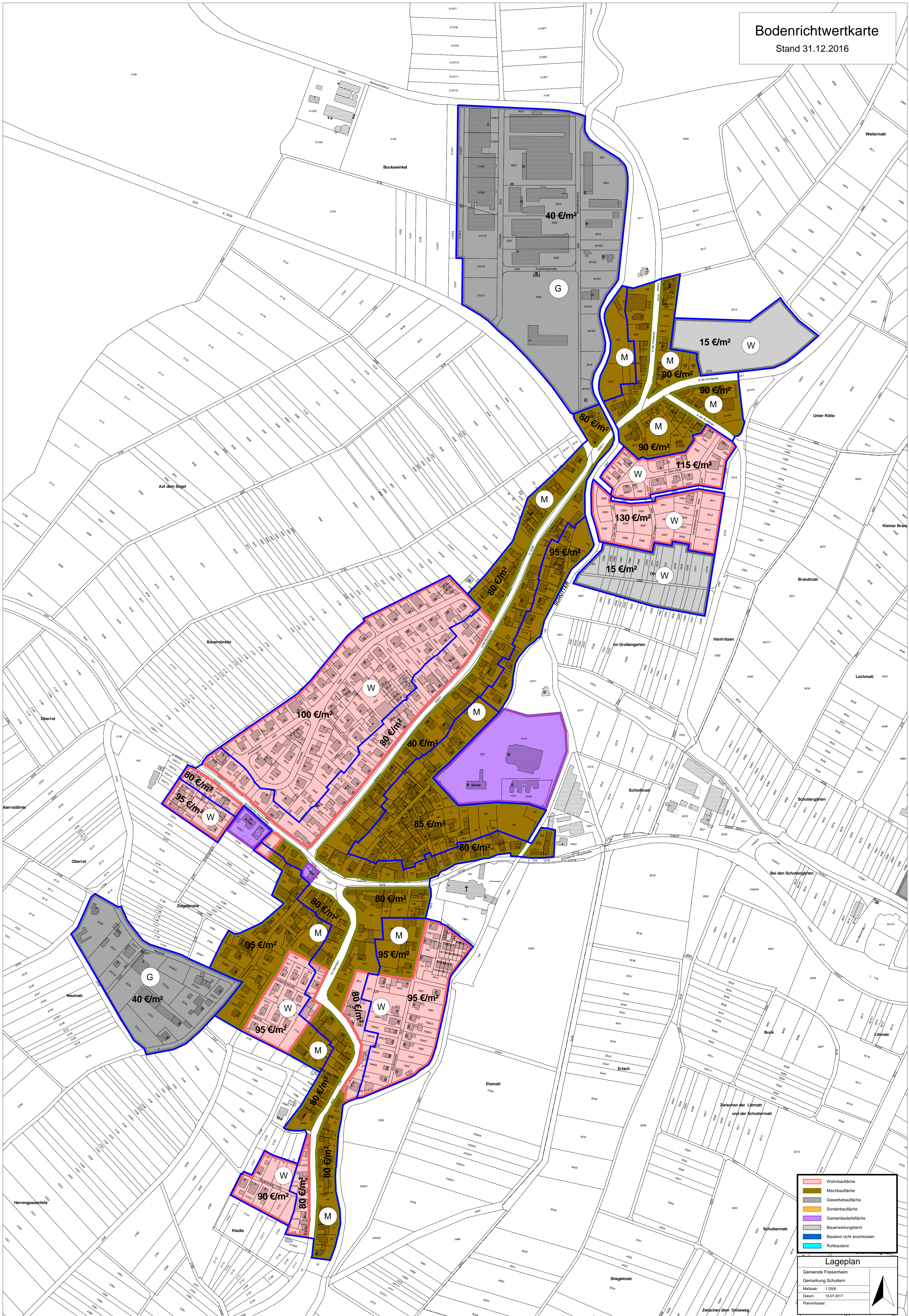
Lageplan

Gemeinde Friesenheim
Gemarkung Heiligenzell
Maßstab: 1:2500
Datum: 19.07.2017
Planverfasser:



Bodenrichtwertkarte

Stand 31.12.2016



- Wohnbaufläche
- Mischbaufläche
- Gewerbebaufläche
- Sonderbaufläche
- Gemeinbedarfsfläche
- Bauwartungsland
- Bauand nicht erschlossen
- Rohbauand

Lageplan
Gemeinde Friesenheim
Gemarkung Schuttermatt
Maßstab: 1:2500
Datum: 19.07.2017
Planverfasser: