



Friesenheim

Gemarkung

Gem. Friesenheim

Bebauungsplan
 Änderungsplan genehmigt
 gemäß § 11 BBodP in Verbindung
 mit § 2 Abs. 2 Ziffer 1 der
 2. DVO der Landesregierung.
 Offenbürg den 29. APR. 1974
 Landratsamt
 Baurechtsbehörde -
 In Vertretung

Die genehmigte Änderung
 ist in der Zeit vom 28.5. - 4.6.74
 Die Genehmigung der Änderung ist
 Ausfertigung wurden am 10.5.74



GEMEINDE OBERWEIER
 TEILBEBAUUNGSPLAN „JM RIED“









OBERWEIER - FRIESENHEIM IM NOVEMBER 1967
 DIE GEMEINDE: DER PLANFERTIG

ALFRED KLUG
 FREIER ARCHITECT
 7632 FRIESENHEIM
 HAUPTSTR. 19 TEL. LAHR

VOM GEMEINDERAT ALS SATZUNG
 BESCHLOSSEN AM 28.5.1968



ERLÄUTERUNG

-  GEWERBEGEBIETE
-  STRASSENVERKEHRSLÄCHEN
-  BEST. GEBÄUDE
-  BAUGRENZE
-  GRENZE DES BEBAUUNGSPLANES
-  STRASSENBEGRÄNZUNGSLINIE

Maßstab 1:1000
 Stand der Grenzen 26. Sep. 1967
 Vermessungsamt Lahr

